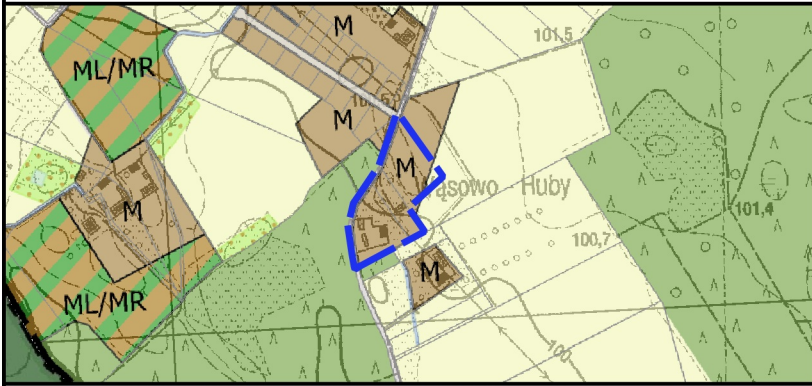




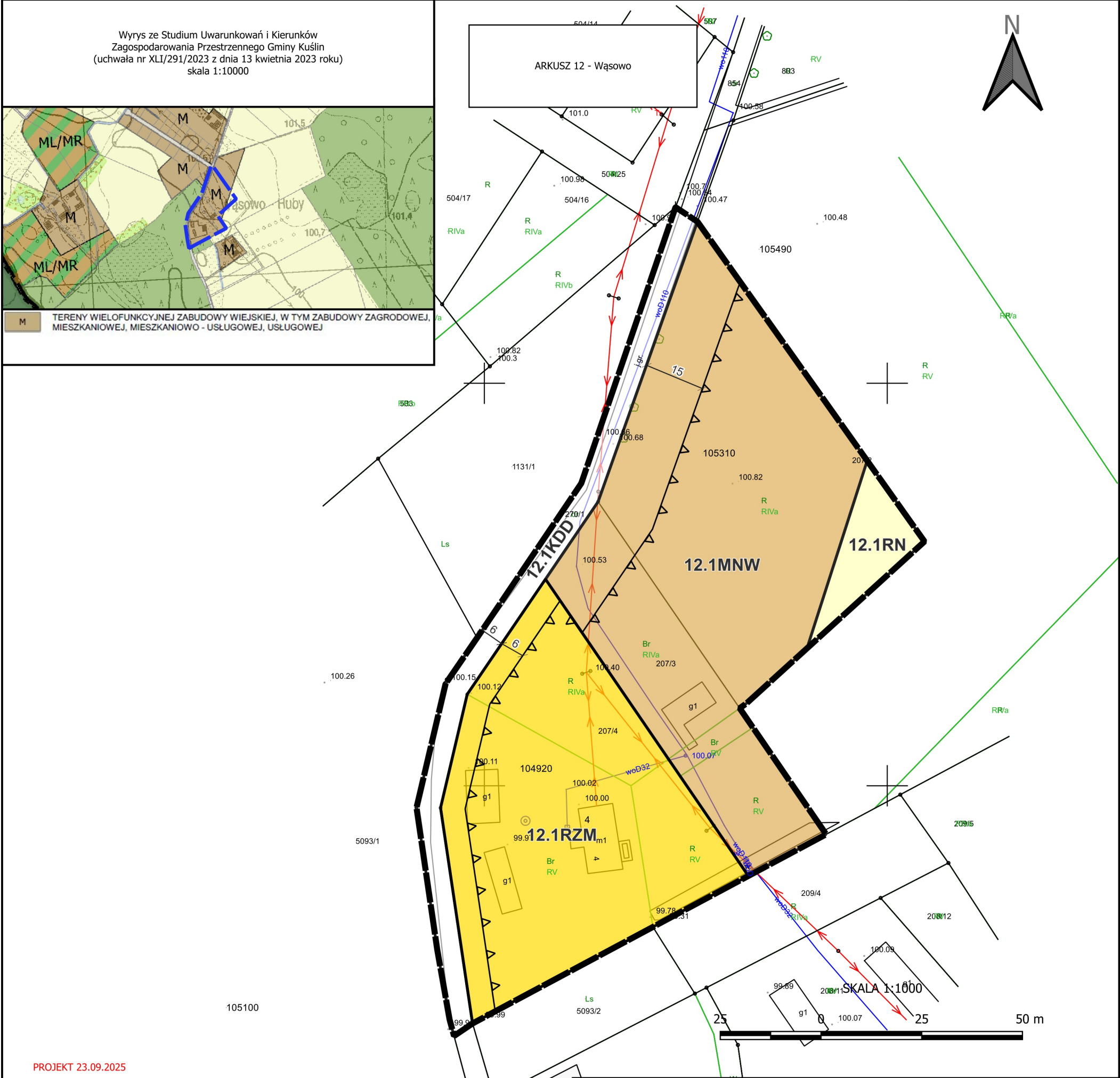
# MIEJSCOWY PLAN ZAGOSPODAROWANIA PRZESTRZENNEGO DLA WYBRANYCH TERENÓW NA OBSZARZE GMINY KUŚLIN

ZAŁĄCZNIK NR 1.12  
DO UCHWAŁY NR ...  
RADY GMINY KUŚLIN  
Z DNIA ..... ROKU

Wyrys ze Studium Uwarunkowań i Kierunków  
Zagospodarowania Przestrzennego Gminy Kuślin  
(uchwała nr XLI/291/2023 z dnia 13 kwietnia 2023 roku)  
skala 1:10000



M TERENY WIELOFUNKCYJNEJ ZABUDOWY WIEJSKIEJ, W TYM ZABUDOWY ZAGRODOWEJ, MIESZKANIOWEJ, MIESZKANIOWO - USŁUGOWEJ, USŁUGOWEJ



PROJEKT 23.09.2025

Przewodnicząca Rady Gminy Kuślin  
Natalia Leśniak


UKŁAD WSPÓŁRZĘDNYCH:  
ETRF2000-PL / CS2000/15

MPZP SPORZĄDZONY NA WEKTOROWEJ MAPIE ZASADNICZEJ UDOSTĘPNIONEJ  
PRZEZ PODGİK W NOWYM TOMYŚLU  
I\_GK.6621.3.184.2025\_13\_2

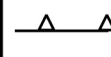
## OZNACZENIA DO RYSUNKU:



GRANICA TERENU OBJĘTEGO OPRACOWANIEM



LINIA ROZGRANICZAJĄCA TERENY O RÓŻNYM PRZEZNACZENIU  
LUB RÓŻNYCH ZASADACH ZAGOSPODAROWANIA



NIEPRZEKRACZALNA LINIA ZABUDOWY



WYMIAR [M]


## PRZEZNACZENIE TERENÓW:




MNW - TEREN ZABUDOWY MIESZKANIOWEJ JEDNORODZINNEJ WOLNOSTOJĄCEJ



RZM - TEREN ZABUDOWY ZAGRODOWEJ



RN - TEREN ROLNICTWA Z ZAKAZEM ZABUDOWY



KDD - TEREN DROGI DOJAZDOWEJ

CAŁY OBSZAR OPRACOWANIA ZNAJDUJE SIĘ W GRANICACH  
GZWP NR 144 WIELKOPOLSKA DOLINA KOPALNA